

Logbuch

ANJA

SKIPPER: JENS

DONNERSTAG, 2. JUNI 2022 -

MONTAG, 6. JUNI 2022

OSTSEE

OSTSEE

Jens
Marko
Christiane

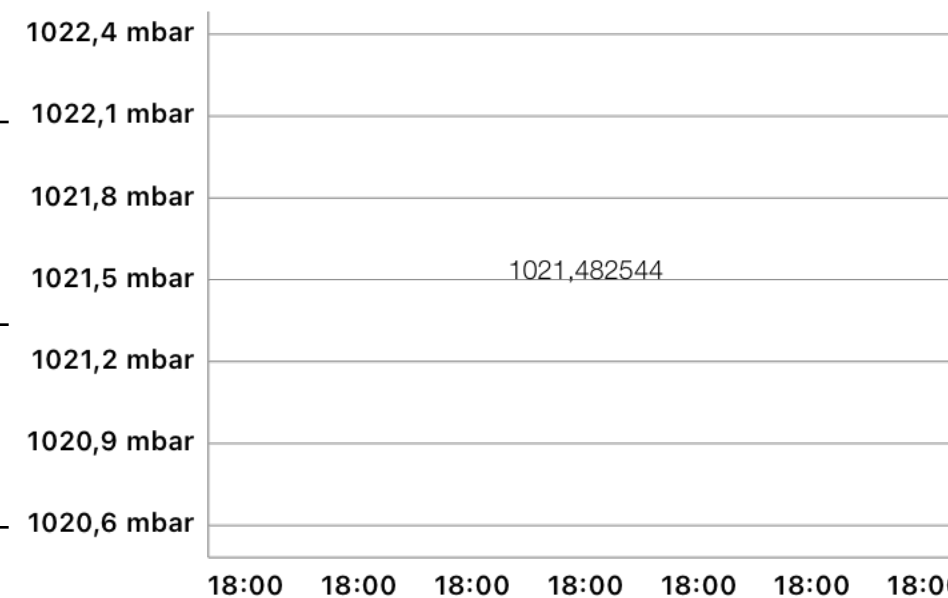
DATUM Donnerstag, 2. Juni 2022

54° 07,238' N 013° 45,296' E

VON Hafen Kröslin; Pommersche Bucht; Ostsee

54° 07,238' N 013° 45,296' E

NACH Hafen Kröslin; Pommersche Bucht; Ostsee



UHRZEIT	STATUS	WIND		SEE-GANG	STROM		WETTER			KURS / FAHRT		SEEMEILEN			POSITION
		RICHT.	KN		RICHT.	KN	ALLG.	MBAR	MM	KÜG	FÜG	SEGEL	MOTOR	LOG	
18:00		230°	5	2	---	-		1021,5	-	144°	0,1 kn	0,0	0,0	0,0	Hafen Kröslin; Pommersche Bucht; Ostsee
										Tagessumme		0,0	0,0	0,0	
										Vortrag		0,0	0,0	0,0	
										Gesamt		0,0	0,0	0,0	

WASSERTANK	100%	100%	100%	BILGE	-
BATTERIE	13 V	13 V	13 V	KÜHLWASSER	-
TREIBSTOFF	100%	100%		ÖLSTAND	-
WASSESTEMPERATUR	11°C <-> 11°C			SEGEL	-
LUFTTEMPERATUR	14°C <-> 14°C			LICHTER	-
BETRIEBSSTUNDEN	-	-	-	SEEFILTER	-

DATUM Donnerstag, 2. Juni 2022

18:00: Morgen starten wir mit der „Anja“ von Kröslin Richtung Sassnitz. Wir wollten eigentlich nach Bornholm, aber das Wetter machte da nicht so mit. Skipper Jens hat seine schöne Hanse 325 zu Verfügung gestellt.

Weiterhin an Bord ist die ebenfalls schöne Christiane und Icke (Marko).

Das Boot will erst einmal ausgepackt werden. Dann Einweisung, Reiseplanung, Abendessen an Bord und irgendwann die Koje...



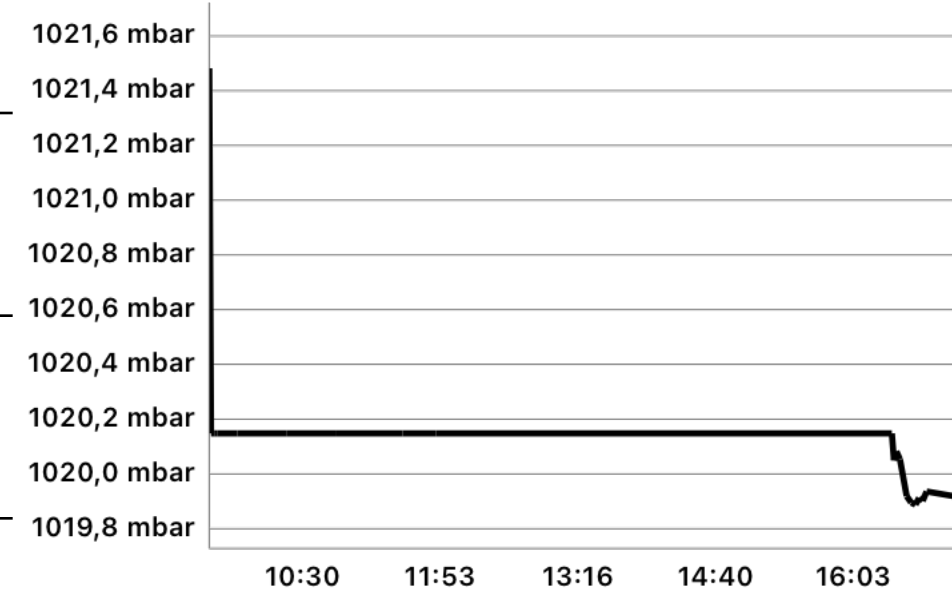
DATUM Freitag, 3. Juni 2022

54° 07,238' N 013° 45,296' E

VON Hafen Kröslin; Pommersche Bucht; Ostsee

54° 30,787' N 013° 38,78' E

NACH 0.5 sm NE Leuchtturm Sassnitz; Ostsee; Ostsee



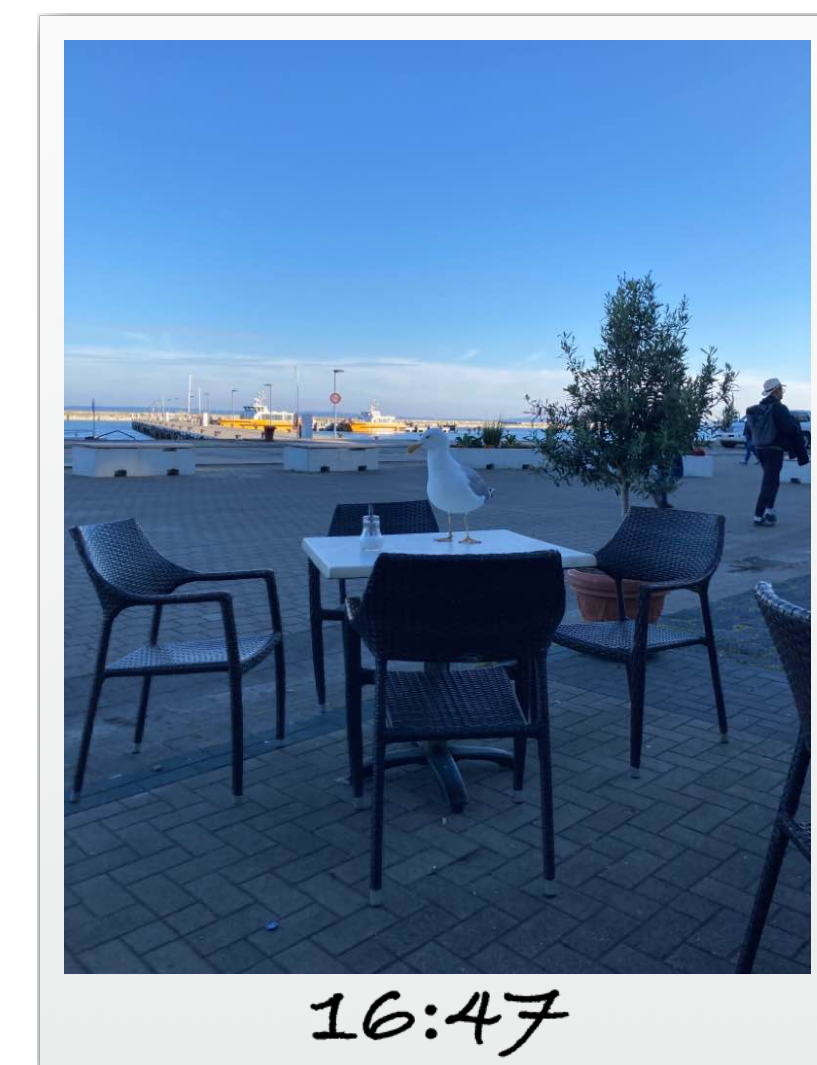
UHRZEIT	STATUS	WIND		SEE- GANG	STROM		WETTER			KURS / FAHRT		SEEMEILEN			POSITION
		RICHT.	KN		RICHT.	KN	ALLG.	MBAR	MM	KÜG	FÜG	SEGEL	MOTOR	LOG	
09:33		230°	5	2	---	-		1021,5	-	144°	0,1 kn	0,0	0,0	0,0	Hafen Kröslin; Pommersche Bucht; Ostsee
09:34		311°	4	2	---	-		1020,1	-	313°	6,0 kn	0,0	0,5	0,5	0.5 sm SSE Leuchtturm Sassnitz; Ostsee; Ostsee
09:36		311°	4	2	---	-		1020,1	-	313°	6,0 kn	0,0	0,8	0,8	0.5 sm SSE Leuchtturm Sassnitz; Ostsee; Ostsee
09:38		311°	4	2	---	-		1020,1	-	313°	6,0 kn	0,0	1,0	1,0	0.5 sm SSE Leuchtturm Sassnitz; Ostsee; Ostsee
09:50		311°	4	2	---	-		1020,1	-	313°	6,0 kn	0,0	1,8	1,8	0.5 sm SSE Leuchtturm Sassnitz; Ostsee; Ostsee
10:20		311°	4	2	---	-		1020,1	-	313°	6,0 kn	0,0	2,6	2,6	0.5 sm SSE Leuchtturm Sassnitz; Ostsee; Ostsee
10:50		311°	4	2	---	-		1020,1	-	313°	6,0 kn	0,0	7,5	7,5	0.5 sm SSE Leuchtturm Sassnitz; Ostsee; Ostsee
11:30		311°	4	2	---	-		1020,1	-	313°	6,0 kn	0,0	11,4	11,4	0.5 sm SSE Leuchtturm Sassnitz; Ostsee; Ostsee
11:50		311°	4	2	---	-		1020,1	-	313°	6,0 kn	0,0	14,8	14,8	0.5 sm SSE Leuchtturm Sassnitz; Ostsee; Ostsee
16:47		311°	4	2	---	-		1019,9	-	040°	2,6 kn	0,0	27,3	27,3	0.5 sm NE Leuchtturm Sassnitz; Ostsee; Ostsee
17:12		324°	4	1	---	-		1019,9	-	259°	0,0 kn	0,0	27,3	27,3	0.5 sm NE Leuchtturm Sassnitz; Ostsee; Ostsee
Tagessumme												0,0	27,3	27,3	
Vortrag												0,0	0,0	0,0	
Gesamt												0,0	27,3	27,3	

WASSERTANK	100%	100%	100%	BILGE	-
BATTERIE	13 V	13 V	13 V	KÜHLWASSER	-
TREIBSTOFF	100%	100%		ÖLSTAND	-
WASSERTEMPERATUR	11°C <-> 12°C			SEGEL	-
LUFTTEMPERATUR	14°C <-> 15°C			LICHTER	-
BETRIEBSSTUNDEN	7,6	-	-	SEEFILTER	-

DATUM Freitag, 3. Juni 2022

09:33: Auf gehts Richtung Sassnitz. Man muss erst durch betonntes Gewässer, aber schon bald können die Segel gesetzt werden. Keiner an Bord will gerne unter Motor fahren. Vorbei an Ruden und Greifswalder Oje geht es Richtung Rügen. Der Wind erlaubt entspanntes Segel. Der Alltag fällt ab... hier sind wir richtig.

17:12: Sassnitz hat sich in den letzten Jahren gut entwickelt. Der Hafen ist rustikal, aber bietet alles Nötige. Wenn man Zeit mitbringt, kann man hier ein U-Boot besichtigen oder den Nationalpark Jasmund besuchen. Die Pizzeria im Hafen ist Hammer!



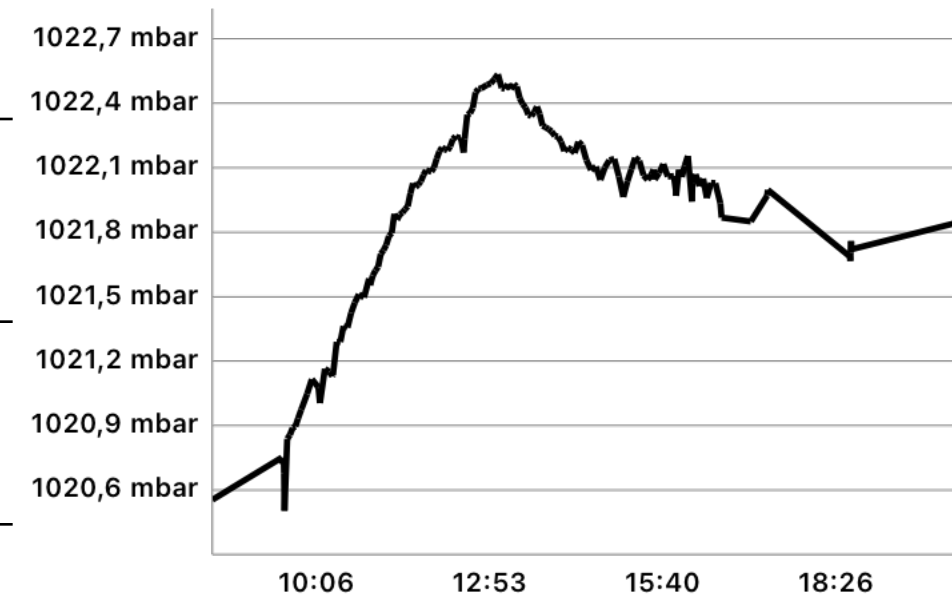
DATUM Samstag, 4. Juni 2022

54° 30,788' N 013° 38,784' E

VON 0.5 sm NE Leuchtturm Sassnitz; Ostsee; Ostsee

54° 34,132' N 013° 06,484' E

NACH Vitte Stadthafen; Vitter Bodden; Ostsee



UHRZEIT	STATUS	WIND		SEE- GANG	STROM		WETTER			KURS / FAHRT		SEEMEILEN			POSITION
		RICHT.	KN		RICHT.	KN	ALLG.	MBAR	MM	KÜG	FÜG	SEGEL	MOTOR	LOG	
08:26		017°	4		---	-	☉ /	1020,6	-	004°	0,0 kn	0,0	0,0	0,0	0.5 sm NE Leuchtturm Sassnitz; Ostsee; Ostsee
09:33		010°	5		---	-	☉ /	1020,8	-	051°	6,1 kn	0,0	1,0	1,0	1.5 sm ENE Leuchtturm Sassnitz; Ostsee; Ostsee
09:33		010°	5		---	-	☉ /	1020,7	-	047°	5,9 kn	0,0	1,1	1,1	1.5 sm ENE Leuchtturm Sassnitz; Ostsee; Ostsee
09:35		010°	5		---	-	☉ /	1020,7	-	04...	5,7 kn	0,0	1,2	1,2	1.7 sm ENE Leuchtturm Sassnitz; Ostsee; Ostsee
09:35		010°	5		---	-	☉ /	1020,7	-	052°	5,6 kn	0,0	1,2	1,2	1.7 sm ENE Leuchtturm Sassnitz; Ostsee; Ostsee
09:35		010°	5		---	-	☉ /	1020,5	-	059°	5,8 kn	0,0	1,3	1,3	1.7 sm ENE Leuchtturm Sassnitz; Ostsee; Ostsee
10:09		010°	5		---	-	☉ /	1021,0	-	023°	2,6 kn	0,0	3,6	3,6	1.5 sm ESE Leuchtturm Kollicker Ort; Ostsee; Ostsee
10:21		010°	5		---	-	☉ /	1021,1	-	303°	4,5 kn	0,0	4,2	4,2	1.6 sm östlich Leuchtturm Kollicker Ort; Ostsee; Ostsee
10:22		010°	5		---	-	☉ /	1021,1	-	313°	3,8 kn	0,0	4,3	4,3	1.6 sm östlich Leuchtturm Kollicker Ort; Ostsee; Ostsee
10:58		010°	5		---	-	☉ /	1021,6	-	309°	5,6 kn	2,4	4,3	6,6	1.3 sm NNW Leuchtturm Kollicker Ort; Ostsee; Ostsee
12:28		010°	5		---	-	☉ /	1022,2	-	305°	5,7 kn	11,2	4,3	15,5	1.3 sm ESE Leuchtturm Arkona; Ostsee; Ostsee
15:30		010°	5		---	-	☉ /	1022,1	-	201°	3,8 kn	24,6	4,3	28,9	1.9 sm ESE Leuchtturm Dornbusch; Ostsee; Ostsee
15:31		010°	5		---	-	☉ /	1022,0	-	198°	3,8 kn	24,7	4,3	28,9	1.9 sm ESE Leuchtturm Dornbusch; Ostsee; Ostsee
15:52		010°	5		---	-	☉ /	1022,0	-	202°	4,7 kn	25,8	4,3	30,1	1.7 sm östlich Vitte Yachthafen Lange Ort; Ostsee; Ostsee
15:52		010°	5		---	-	☉ /	1022,0	-	210°	4,8 kn	25,8	4,3	30,1	1.7 sm östlich Vitte Yachthafen Lange Ort; Ostsee; Ostsee
16:07		010°	5		---	-	☉ /	1021,9	-	266°	4,9 kn	27,1	4,3	31,3	1.7 sm ESE Vitte Stadthafen; Vitter Bodden; Ostsee
16:08		010°	5		---	-	☉ /	1022,0	-	278°	4,8 kn	27,1	4,3	31,4	1.7 sm ESE Vitte Stadthafen; Vitter Bodden; Ostsee
16:36		010°	5		---	-	☉ /	1021,9	-	314°	4,1 kn	29,0	4,3	33,2	Vitte Yachthafen Lange Ort; Vitter Bodden; Ostsee
17:04		345°	4		---	-	☉ \	1021,9	-	221°	0,0 kn	29,2	4,3	33,4	Vitte Stadthafen; Vitter Bodden; Ostsee

DATUM

 Samstag, 4. Juni 2022

UHRZEIT	STATUS	WIND		SEE- GANG	STROM		WETTER			KURS / FAHRT		SEEMEILEN			POSITION	
		RICHT.	KN		RICHT.	KN	ALLG.	MBAR	MM	KÜG	FÜG	SEGEL	MOTOR	LOG		
17:20		359°	4		---	-	○	1022,0	-	176°	0,0 kn	29,2	4,3	33,4	Vitte Stadthafen; Vitter Bodden; Ostsee	
17:20		359°	4		---	-	○	1022,0	-	176°	0,0 kn	29,2	4,3	33,4	Vitte Stadthafen; Vitter Bodden; Ostsee	
18:39		339°	4		---	-	○ \	1021,7	-	242°	0,1 kn	29,2	4,3	33,4	Vitte Stadthafen; Vitter Bodden; Ostsee	
18:40		339°	4		---	-	○ \	1021,7	-	242°	0,0 kn	29,2	4,3	33,4	Vitte Stadthafen; Vitter Bodden; Ostsee	
18:40		339°	4		---	-	○ \	1021,7	-	242°	0,4 kn	29,2	4,3	33,4	Vitte Stadthafen; Vitter Bodden; Ostsee	
18:40		339°	4		---	-	○ \	1021,8	-	242°	0,5 kn	29,2	4,3	33,4	Vitte Stadthafen; Vitter Bodden; Ostsee	
18:41		339°	4		---	-	○ \	1021,7	-	242°	0,0 kn	29,2	4,3	33,4	Vitte Stadthafen; Vitter Bodden; Ostsee	
20:32		293°	2		---	-	○ ↙	1021,9	-	357°	0,0 kn	29,2	4,3	33,4	Vitte Stadthafen; Vitter Bodden; Ostsee	
												Tagessumme	29,2	4,3	33,4	
												Vortrag	0,0	27,3	27,3	
												Gesamt	29,2	31,6	60,8	

WASSERTANK	100%	100%	100%	BILGE	-
BATTERIE	13 V	13 V	13 V	KÜHLWASSER	-
TREIBSTOFF	100%	100%		ÖLSTAND	-
WASSESTEMPERATUR	10°C ↔ 12°C			SEGEL	-
LUFTTEMPERATUR	13°C ↔ 16°C			LICHTER	-
BETRIEBSSTUNDEN	9,6	-	-	SEEFILTER	-

DATUM Samstag, 4. Juni 2022

08:26: Heute geht es weiter Richtung Hiddensee. Vorbei an Kap Arcona und den Kreidefelsen. Haben CDF bei der Arbeit beobachtet.

09:33: Positionseintrag

09:33: Segeln, Motor läuft zur Unterstützung mit

10:22: Motor ausgemacht und nur unter Segel weiter

17:20: Festgemacht und Segel eingeholt

17:20: Festgemacht im 3er Päckchen

18:41: Es ist Pfingsten, das Wetter ist super... der Hafen in Kloster ist so voll, dass uns schon die von Kloster zurückkommenden Boote signalisieren, dass es dort keine Chance gibt.

Also weiter nach Vitte. Auch dort ist der Yachthafen überfüllt. Wir versuchen es im Stadthafen (Geheimtipp).



Tatsächlich finden wir einen Platz als 3. Boot im Päckchen.

Der Hafenmeister hat 3 Boote pro Paket erlaubt. Es halten sich aber nicht alle daran.

Im Hafen gibt es ein Feuerwehrfest. Überall ausgelassene Stimmung. Dann kommt noch ein Kreuzfahrtschiff nach Hiddensee?!?!

Es ist die „Catharina von Bora“. Ein Flusskreuzer.

Jede Menge Pferdekutschen treffen ein und die Kreuzfahrer zu begrüßen...



DATUM Samstag, 4. Juni 2022



10:58



15:30



15:52



17:04



16:08



16:36



18:39

DATUM Sonntag, 5. Juni 2022

54° 34,03' N 013° 06,876' E

VON Vitte Stadthafen; Vitter Bodden; Ostsee

54° 20,478' N 013° 30,45' E

NACH Hafen Lauterbach; Rügischer Bodden; Ostsee



UHRZEIT	STATUS	WIND		SEE- GANG	STROM		WETTER			KURS / FAHRT		SEEMEILEN			POSITION
		RICHT.	KN		RICHT.	KN	ALLG.	MBAR	MM	KÜG	FÜG	SEGEL	MOTOR	LOG	
08:43		144°	4	1	---	-	☉ \	1021,2	-	112°	4,2 kn	0,0	0,0	0,3	Vitte Stadthafen; Vitter Bodden; Ostsee
08:50		144°	4	1	---	-	☉ \	1021,0	-	110°	4,5 kn	0,0	0,5	0,8	0.7 sm ESE Vitte Stadthafen; Vitter Bodden; Ostsee
12:14		144°	4	1	---	-	☉ \	1020,0	-	151°	1,4 kn	0,0	16,3	16,6	Feuer Stralsund leading; Strelasund; Ostsee
12:14		144°	4	1	---	-	☉ \	1020,0	-	157°	1,1 kn	0,0	16,3	16,6	Feuer Stralsund leading; Strelasund; Ostsee
12:14		144°	4	1	---	-	☉ \	1020,0	-	151°	1,0 kn	0,0	16,3	16,6	Feuer Stralsund; Strelasund; Ostsee
12:15		144°	4	1	---	-	☉ \	1019,9	-	175°	0,5 kn	0,0	16,3	16,6	Feuer Stralsund; Strelasund; Ostsee
12:15		144°	4	1	---	-	☉ \	1020,0	-	139°	1,0 kn	0,0	16,3	16,6	Feuer Stralsund; Strelasund; Ostsee
13:32		144°	4	1	---	-	☉ \	1019,3	-	145°	4,2 kn	0,0	20,6	20,9	1 sm nördlich Marina Neuhof; Strelasund; Ostsee
13:32		144°	4	1	---	-	☉ \	1019,3	-	147°	3,9 kn	0,0	20,6	20,9	1 sm nördlich Marina Neuhof; Strelasund; Ostsee
13:42		144°	4	1	---	-	☉ \	1019,1	-	140°	3,2 kn	0,5	20,6	21,5	0.7 sm NNE Marina Neuhof; Strelasund; Ostsee
17:14		144°	4	1	---	-	☉ \	1017,0	-	016°	4,4 kn	17,1	20,6	38,0	2.3 sm SSW Feuer Lauterbach; Rügischer Bodden; Ostsee
18:03		144°	4	1	---	-	☉ \	1016,4	-	188°	0,1 kn	19,6	20,6	40,5	Hafen Lauterbach; Rügischer Bodden; Ostsee

Tagessumme	19,6	20,6	40,5
Vortrag	29,2	31,6	60,8
Gesamt	48,8	52,2	101,3


WASSERTANK	100%	100%	100%	BILGE	-
BATTERIE	13 V	13 V	13 V	KÜHLWASSER	-
TREIBSTOFF	100%	100%		ÖLSTAND	-
WASSESTEMPERATUR	13°C <-> 13°C			SEGEL	-
LUFTTEMPERATUR	14°C <-> 14°C			LICHTER	-
BETRIEBSSTUNDEN	14,4	-	-	SEEFILTER	-

DATUM Sonntag, 5. Juni 2022

08:43: Wir legen ab Richtung Stralsund. Wir wollen die Brückenöffnung um 1200 schaffen. Wind ist erst für den Nachmittag angesagt. Der kommt ab schon etwas eher. Hinter der Rügendamm Brücke treten wir in eine Regatta ein. Alle Boote kämpfen hart gegeneinander. Wir hätten auch fast gewonnen, aber wir wollten ja auch das Wenden und Halsen üben. Also haben wir sie fahren lassen.

13:32: Segel gesetzt und Motor aus

18:03: Zwischenstopp Lauterbach. Sehr netter Hafen. Haben uns den Bauch im Steakhaus vollgeschlagen. Für den nächsten Tag ist wechselhaftes Wetter angesagt. Hab eine Robbe gehört.



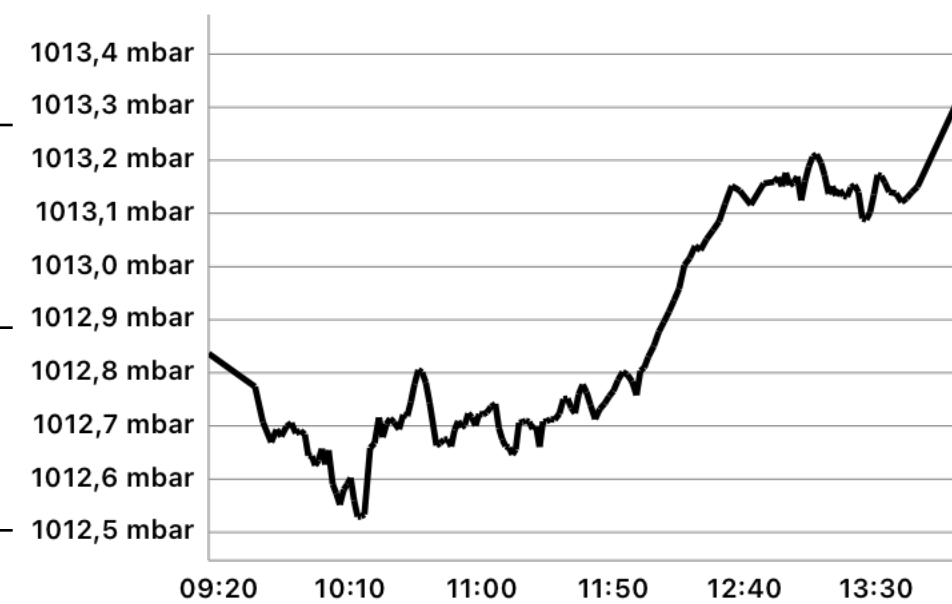
DATUM Montag, 6. Juni 2022

54° 20,478' N 013° 30,451' E

VON Hafen Lauterbach; Rügischer Bodden; Ostsee

54° 07,24' N 013° 45,299' E

NACH Hafen Kröslin; Pommersche Bucht; Ostsee



UHRZEIT	STATUS	WIND			STROM		WETTER			KURS / FAHRT		SEEMEILEN			POSITION
		RICHT.	KN	SEE-GANG	RICHT.	KN	ALLG.	MBAR	MM	KÜG	FÜG	SEGEL	MOTOR	LOG	
09:16		165°	11	2	---	-		1012,8	0,50	320°	0,0 kn	0,0	0,0	0,0	Hafen Lauterbach; Rügischer Bodden; Ostsee
14:04		160°	3	1	---	-		1013,4	0,70	142°	0,0 kn	0,0	19,3	19,3	Hafen Kröslin; Pommersche Bucht; Ostsee
Tagessumme												0,0	19,3	19,3	
Vortrag												48,8	52,2	101,3	
Gesamt												48,8	71,5	120,5	

WASSERTANK	100%	100%	100%	BILGE	-
BATTERIE	13 V	13 V	13 V	KÜHLWASSER	-
TREIBSTOFF	100%	100%		ÖLSTAND	-
WASSESTEMPERATUR	13°C <-> 15°C			SEGEL	-
LUFTTEMPERATUR	15°C <-> 20°C			LICHTER	-
BETRIEBSSTUNDEN	19,2	-	-	SEEFILTER	-

DATUM Montag, 6. Juni 2022

09:16: Motor angemacht, abgelegt und Segel gesetzt mit Motorunterstützung

14:04: Guter Wind hat uns zurück nach Kröslin gebracht.

Das Boot wird wieder eingepackt und dann geht es zurück nach Berlin.

War ein schöner Törn. Wir kommen gerne wieder.

Weitere Ziele locken im Revier. Swinemünde, Danzig, Bornholm, Usedom, Fehmarn, Kopenhagen...

Alles in wenigen Tagen erreichbar.

Danke an Skipper Jens für die schöne Zeit.